





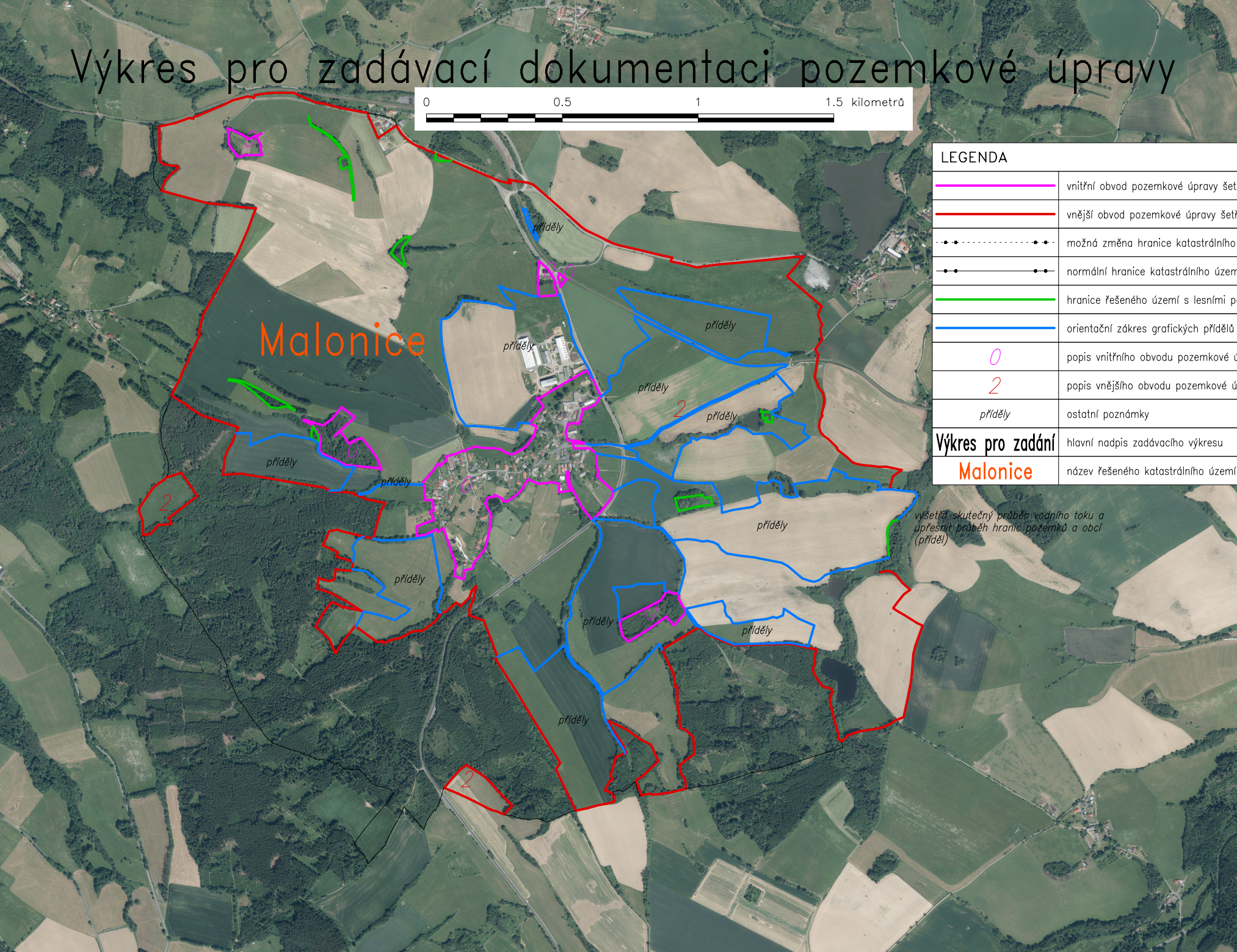


Výkres pro zadávací dokumentaci pozemkové úpravy

0 0.5 1 1.5 kilometrů

LEGENDA	
	vnitřní obvod pozemkové úpravy šetřený
	vnější obvod pozemkové úpravy šetřený
	možná změna hranice katastrálního území
	normální hranice katastrálního území
	hranice řešeného území s lesními porosty
	orientační zákres grafických přidělů (pozemky ZE – GP)
0	popis vnitřního obvodu pozemkové úpravy
2	popis vnějšího obvodu pozemkové úpravy
příděly	ostatní poznámky
Výkres pro zadání	hlavní nadpis zadávacího výkresu
Malonice	název řešeného katastrálního území



vyšetřit skutečný průběh vodního toku a
upřesnit průběh hranic pozemků a obcí
(příděl)